

Nr.	Naam:	Leerkracht: de heer Jacobus
Klas: 2a... VERBETERING CONTROLE	 / / 20..
B.Z.L.-Taak Aardrijkskunde: bevolkingsdichtheid en synthese.		
1. Onderzoek van Vadsø, in Finnmark		
	Waar vind je dit?	
Wiskundige ligging	Postkaart op het internet	71°N 28°E
Land	Atlas: register: zoek de stad.	Naam land: Noorwegen
Bevolkingsdichtheid in cijfers	Atlas p40 Europa bevolking	<input checked="" type="checkbox"/> Tussen 0 en 10 inwoners/km ² <input type="checkbox"/> Tussen 10 en 100 inwoners/km ² <input type="checkbox"/> Meer dan 100 inwoners/km ²
Bevolkingsdichtheid in woorden	Atlas p40 Europa bevolking	<input checked="" type="checkbox"/> Lage bevolkingsdichtheid (dun bevolkt) <input type="checkbox"/> Matige bevolkingsdichtheid (matig bevolkt) <input type="checkbox"/> Hoge bevolkingsdichtheid (dicht bevolkt)
Kenmerken van het reliëf	Atlas p54 Noordwest-Europa	<input checked="" type="checkbox"/> Vlaktes in het laagland: tussen 0 en 200m score = 5 <input type="checkbox"/> Vlaktes en plateau's in het middelland: tussen 200 en 2000m score = 4 <input type="checkbox"/> Heuvels in het middelland. tussen 200 en 2000m score = 3 <input type="checkbox"/> Heuvels en bergen in het hoogland: meer 2000m. score = 5
Kenmerken van het klimaat	Atlas p36 Klimaat/ Plantengroei Kaart C Klimaattypes	<input type="checkbox"/> Koelgematigd klimaat met zachte winter score = 5 <input checked="" type="checkbox"/> Koud klimaat met of zonder dooizeizoen score = 5 <input type="checkbox"/> Koelgematigd met koude winter score = 3 <input type="checkbox"/> Warmgematigd met natte winter score = 2 <input type="checkbox"/> Gebergteklimaat score = 5
Kenmerken van de landbouw	Atlas p38 Europa Landbouw	<input checked="" type="checkbox"/> Improductief of ten hoogste bossen score = 0 <input type="checkbox"/> Veeteelt score = 2 <input type="checkbox"/> Akkerbouw (granen & suikerbieten) score = 5 <input type="checkbox"/> Akkerbouw en veeteelt samen score = 2 <input type="checkbox"/> Mediterrane teelten (olijven,...) score = 2
Kenmerken van de industrie	Atlas p41 Europa Mijnbouw/ Industrie	<input checked="" type="checkbox"/> Geen industrie score = 0 <input type="checkbox"/> Groot industriegebied score = 5
<p>A. Geef nu voor elke factor je gevonden score aan met een rood bolletje op correcte getallenas .</p> <p>B. Verbind nu deze vier bolletjes.</p> <p>C. Wat betekent de gevonden score?</p> <p>0 : Deze factor is helemaal niet van belang i.v.m. de bevolkingsdichtheid</p> <p>1 & 2 : Deze factor heeft slecht een kleine invloed.</p> <p>3 & 4 : De factor heeft een matige invloed.</p> <p>5 : Deze factor bepaalt sterk of er hier mensen zullen wonen of niet!</p> <p>D. Je bekomt nu een vierhoek die in een bepaalde richting wijst. Dit geeft aan welke factor(en) er het belangrijkste zijn voor deze streek.</p>		

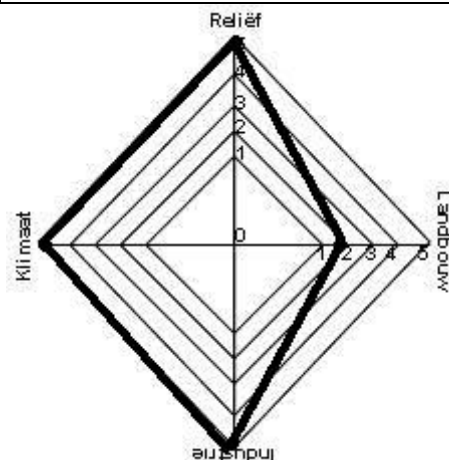
2. Onderzoek van Duisburg, nabij Rijn en Ruhr.

	Waar vind je dit?	
Wiskundige ligging	Postkaart op het internet	51°N 7°E
Land	Atlas: register: zoek de stad.	Naam land: Duitsland
Bevolkingsdichtheid in cijfers	Atlas p40 Europa bevolking	<input type="radio"/> Tussen 0 en 10 inwoners/km ² <input type="radio"/> Tussen 10 en 100 inwoners/km ² <input checked="" type="radio"/> Meer dan 100 inwoners/km ²
Bevolkingsdichtheid in woorden	Atlas p40 Europa bevolking	<input type="radio"/> Lage bevolkingsdichtheid (dun bevolkt) <input type="radio"/> Matige bevolkingsdichtheid (matig bevolkt) <input checked="" type="radio"/> Hoge bevolkingsdichtheid (dicht bevolkt)
Kenmerken van het reliëf	Atlas p46 Duitsland	<input checked="" type="radio"/> Vlaktes in het laagland: tussen 0 en 200m score = 5 <input type="radio"/> Vlaktes en plateau's in het middelland: tussen 200 en 2000m score = 4 <input type="radio"/> Heuvels in het middelland: tussen 200 en 2000m score = 3 <input type="radio"/> Heuvels en bergen in het hoogland: meer 2000m. score = 5
Kenmerken van het klimaat	Atlas p36 Klimaat/ Plantengroei Kaart C Klimaattypes	<input type="radio"/> Koelgematigd klimaat met zachte winter score = 5 <input type="radio"/> Koud klimaat met of zonder dooizeizoen score = 5 <input type="radio"/> Koelgematigd met koude winter score = 3 <input type="radio"/> Warmgematigd met natte winter score = 2 <input type="radio"/> Gebergteklimaat score = 5
Kenmerken van de landbouw	Atlas p38 Europa Landbouw	<input type="radio"/> Improductief of ten hoogste bossen score = 0 <input type="radio"/> Veeteelt score = 2 <input type="radio"/> Akkerbouw (granen & suikerbieten) score = 5 <input checked="" type="radio"/> Akkerbouw en veeteelt samen score = 2 <input type="radio"/> Mediterrane teelten (olijven,...) score = 2
Kenmerken van de industrie	Atlas p41 Europa Mijnbouw/ Industrie	<input type="radio"/> Geen industrie score = 0 <input checked="" type="radio"/> Groot industriegebied score = 5

- A. Geef nu voor elke factor je gevonden score aan met een rood bolletje op correcte getallenas .
 B. Verbind nu deze vier bolletjes.
 C. Wat betekent de gevonden score?

0 : Deze factor is helemaal niet van belang i.v.m. de bevolkingsdichtheid
 1 & 2 : Deze factor heeft slecht een kleine invloed.
 3 & 4 : De factor heeft een matige invloed.
 5 : Deze factor bepaalt sterk of er hier mensen zullen wonen of niet!

D. Je bekomt nu een vierhoek die in een bepaalde richting wijst. Dit geeft aan welke factor(en) er het belangrijkste zijn voor deze streek.



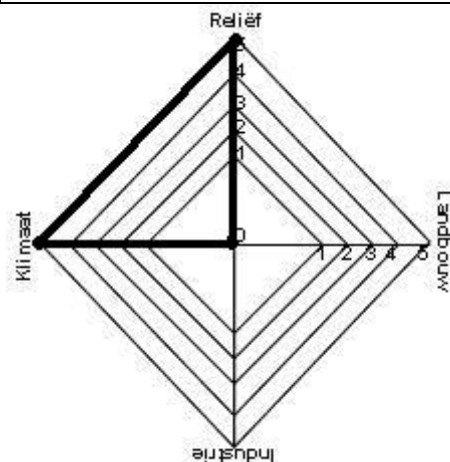
3. Onderzoek van Monte Rosa nabij de Zwitserse grens.

3. Onderzoek van Monte Rosa nabij de Zwitserse grens.		
Waar vind je dit?		
Wiskundige ligging	Postkaart op het internet	46°N 8°E
Land	Atlas: register: zoek de stad.	Naam land: Zwitserland
Bevolkingsdichtheid in cijfers	Atlas p40 Europa bevolking	X Tussen 0 en 10 inwoners/km ² O Tussen 10 en 100 inwoners/km ² O Meer dan 100 inwoners/km ²
Bevolkingsdichtheid in woorden	Atlas p40 Europa bevolking	X Lage bevolkingsdichtheid (dun bevolkt) O Matige bevolkingsdichtheid (matig bevolkt) O Hoge bevolkingsdichtheid (dicht bevolkt)
Kenmerken van het reliëf	Atlas p56 Zwitserland en Oostenrijk	O Vlaktes in het laagland: tussen 0 en 200m score = 5 O Vlaktes en plateau's in het middelland: tussen 200 en 2000m score = 4 O Heuvels in het middelland: tussen 200 en 2000m score = 3 X Heuvels en bergen in het hoogland: meer 2000m. score = 5
Kenmerken van het klimaat	Atlas p36 Klimaat/ Plantengroei Kaart C Klimaattypes	O Koelgematigd klimaat met zachte winter score = 5 O Koud klimaat met of zonder dooizeizoen score = 5 O Koelgematigd met koude winter score = 3 O Warmgematigd met natte winter score = 2 X Gebergteklimaat score = 5
Kenmerken van de landbouw	Atlas p38 Europa Landbouw	X Improductief of ten hoogste bossen score = 0 O Veeteelt score = 2 O Akkerbouw (granen & suikerbieten) score = 5 O Akkerbouw en veeteelt samen score = 2 O Mediterrane teelten (olijven,...) score = 2
Kenmerken van de industrie	Atlas p41 Europa Mijnbouw/ Industrie	X Geen industrie score = 0 O Groot industriegebied score = 5

- A. Geef nu voor elke factor je gevonden score aan met een rood bolletje op correcte getallenas .
B. Verbind nu deze vier bolletjes.
C. Wat betekent de gevonden score?

0 : Deze factor is helemaal niet van belang i.v.m. de bevolkingsdichtheid
1 & 2 : Deze factor heeft slecht een kleine invloed.
3 & 4 : De factor heeft een matige invloed.
5 : Deze factor bepaalt sterk of er hier mensen zullen wonen of niet!

D. Je bekomt nu een vierhoek die in een bepaalde richting wijst. Dit geeft aan welke factor(en) er het belangrijkste zijn voor deze streek.



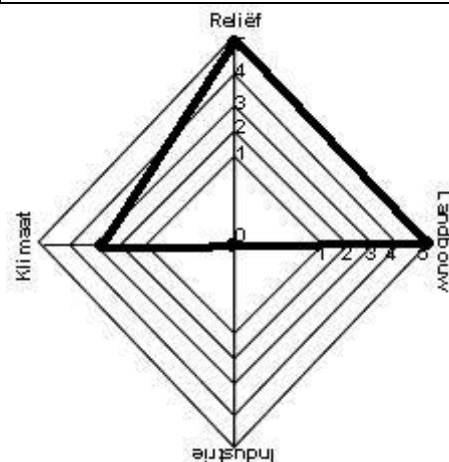
4. Onderzoek van Rzysciv ten zuidoosten van Kiev.

4. Onderzoek van Rzysciv ten zuidoosten van Kiev.		
	Waar vind je dit?	
Wiskundige ligging	Postkaart op het internet	50°N 31°E
Land	Atlas: register: zoek de stad.	Naam land: Oekraïne
Bevolkingsdichtheid in cijfers	Atlas p40 Europa bevolking	<input type="radio"/> Tussen 0 en 10 inwoners/km ² <input checked="" type="radio"/> Tussen 10 en 100 inwoners/km ² <input type="radio"/> Meer dan 100 inwoners/km ²
Bevolkingsdichtheid in woorden	Atlas p40 Europa bevolking	<input type="radio"/> Lage bevolkingsdichtheid (dun bevolkt) <input checked="" type="radio"/> Matige bevolkingsdichtheid (matig bevolkt) <input type="radio"/> Hoge bevolkingsdichtheid (dicht bevolkt)
Kenmerken van het reliëf	Atlas p55 Oost- en Centraal-Europa	<input checked="" type="radio"/> Vlaktes in het laagland: tussen 0 en 200m score = 5 <input type="radio"/> Vlaktes en plateau's in het middelland: tussen 200 en 2000m score = 4 <input type="radio"/> Heuvels in het middelland: tussen 200 en 2000m score = 3 <input type="radio"/> Heuvels en bergen in het hoogland: meer 2000m. score = 5
Kenmerken van het klimaat	Atlas p36 Klimaat/ Plantengroei Kaart C Klimaattypes	<input type="radio"/> Koelgematigd klimaat met zachte winter score = 5 <input type="radio"/> Koud klimaat met of zonder dooizeizoen score = 5 <input checked="" type="radio"/> Koelgematigd met koude winter score = 3 <input type="radio"/> Warmgematigd met natte winter score = 2 <input type="radio"/> Gebergteklimaat score = 5
Kenmerken van de landbouw	Atlas p38 Europa Landbouw	<input type="radio"/> Improductief of ten hoogste bossen score = 0 <input type="radio"/> Veeteelt score = 2 <input checked="" type="radio"/> Akkerbouw (granen & suikerbieten) score = 5 <input type="radio"/> Akkerbouw en veeteelt samen score = 2 <input type="radio"/> Mediterrane teelten (olijven,...) score = 2
Kenmerken van de industrie	Atlas p41 Europa Mijnbouw/ Industrie	<input type="radio"/> Geen industrie score = 0 <input type="radio"/> Groot industriegebied score = 5

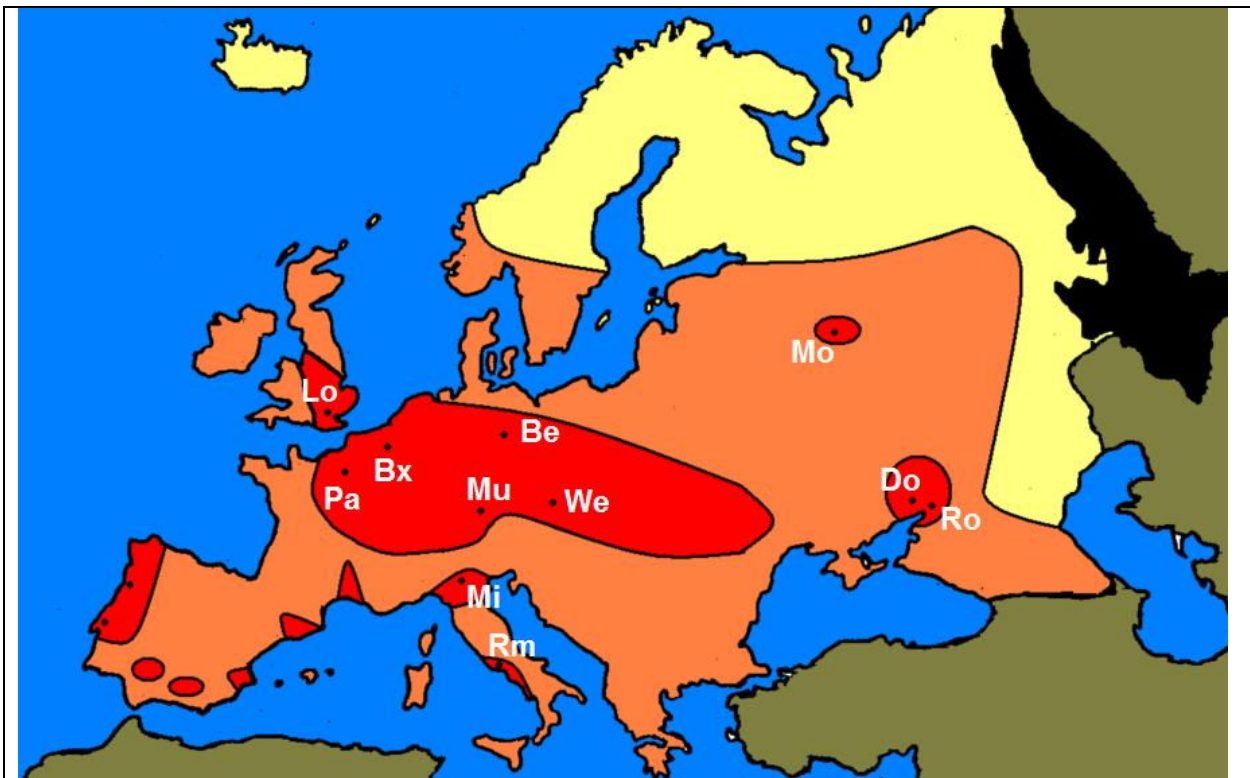
- A. Geef nu voor elke factor je gevonden score aan met een rood bolletje op correcte getallenas .
 B. Verbind nu deze vier bolletjes.
 C. Wat betekent de gevonden score?

0 : Deze factor is helemaal niet van belang i.v.m. de bevolkingsdichtheid
 1 & 2 : Deze factor heeft slecht een kleine invloed.
 3 & 4 : De factor heeft een matige invloed.
 5 : Deze factor bepaalt sterk of er hier mensen zullen wonen of niet!

D. Je bekomt nu een vierhoek die in een bepaalde richting wijst. Dit geeft aan welke factor(en) er het belangrijkste zijn voor deze streek.



Noord-Europa is meestal:		
<input checked="" type="checkbox"/> dun bevolkt	<input type="checkbox"/> matig bevolkt	<input type="checkbox"/> dicht bevolkt
De bepalende factor(en) hiervoor is / zijn vooral:		
x het klimaat	<input checked="" type="checkbox"/> Te koud	
	<input type="checkbox"/> Te warm	
	<input type="checkbox"/> Te droog	
	<input type="checkbox"/> Te nat	
	<input type="checkbox"/> Ideaal	
x het reliëf	<input type="checkbox"/> Vlaktes en plateaus zijn ideaal voor wonen.	
	<input checked="" type="checkbox"/> Gebergtes en heuvels werken tegen.	
O de industrie:.	Er is industrie aanwezig dus werkgelegenheid	
O de landbouw:	de grond wordt gebruikt voor de landbouw dus weinig plaats om te wonen.	
dus <u>weinig</u> / matig / veel plaats om te wonen		
West-Europa is meestal:		
<input type="checkbox"/> dun bevolkt	<input type="checkbox"/> matig bevolkt	<input checked="" type="checkbox"/> dicht bevolkt
De bepalende factor(en) hiervoor is / zijn vooral:		
x het klimaat	<input type="checkbox"/> Te koud	
	<input type="checkbox"/> Te warm	
	<input type="checkbox"/> Te droog	
	<input type="checkbox"/> Te nat	
	<input checked="" type="checkbox"/> Ideaal	
x het reliëf	<input checked="" type="checkbox"/> Vlaktes en plateaus zijn ideaal voor wonen.	
	<input type="checkbox"/> Gebergtes en heuvels werken tegen.	
x de industrie:.	<input checked="" type="checkbox"/> Er is industrie aanwezig dus werkgelegenheid	
O de landbouw:	de grond wordt gebruikt voor de landbouw dus weinig plaats om te wonen.	
dus <u>weinig</u> / matig / <u>veel</u> plaats om te wonen		
Berggebieden zijn meestal:		
<input checked="" type="checkbox"/> dun bevolkt	<input type="checkbox"/> matig bevolkt	<input type="checkbox"/> dicht bevolkt
De bepalende factor(en) hiervoor is / zijn vooral:		
x het klimaat	<input checked="" type="checkbox"/> Te koud	
	<input type="checkbox"/> Te warm	
	<input type="checkbox"/> Te droog	
	<input type="checkbox"/> Te nat	
	<input type="checkbox"/> Ideaal	
x het reliëf	<input type="checkbox"/> Vlaktes en plateaus zijn ideaal voor wonen.	
	<input checked="" type="checkbox"/> Gebergtes en heuvels werken tegen.	
O de industrie:.	Er is industrie aanwezig dus werkgelegenheid	
O de landbouw:	de grond wordt gebruikt voor de landbouw dus weinig plaats om te wonen.	
dus <u>weinig</u> / matig / veel plaats om te wonen		
Oost-Europa is meestal:		
<input type="checkbox"/> dun bevolkt	<input checked="" type="checkbox"/> matig bevolkt	<input type="checkbox"/> dicht bevolkt
De bepalende factor(en) hiervoor is / zijn vooral:		
O het klimaat	<input type="checkbox"/> Te koud	
	<input type="checkbox"/> Te warm	
	<input type="checkbox"/> Te droog	
	<input type="checkbox"/> Te nat	
	<input type="checkbox"/> Ideaal	
O het reliëf	<input type="checkbox"/> Vlaktes en plateaus zijn ideaal voor wonen.	
	<input type="checkbox"/> Gebergtes en heuvels werken tegen.	
O de industrie:.	Er is industrie aanwezig dus werkgelegenheid	
<input checked="" type="checkbox"/> de landbouw:	de grond wordt gebruikt voor de landbouw dus weinig plaats om te wonen.	
dus <u>weinig</u> / <u>matig</u> / veel plaats om te wonen		



rood	oranje	geel
>100inw/km ²	10-100 inw/km ²	<10inw/km ²
Grote steden in Europa		
Lo		Londen
Pa		Parijs
Bx		Brussel
Be		Berlijn
Mu		Munchen
Mi		Milaan
Rm		Roma
Do		Donjetsk
Ro		Rostov
Mo		Moskou